



Situatieschets evenementen- terrein

Een situatieschets is een plattegrond op schaal van het evenemententerrein met daarin alle objecten en de bijbehorende afmetingen.

De situatieschets bevat de volgende onderdelen:

- een noordpijl
- een legenda
- en een plattegrond op schaal

Op de plattegrond geeft u de volgende zaken aan:


- de exacte plaats en afmetingen van alle ruimtes en objecten (zoals kramen, bak- en braadapparatuur, verkoopplaatsen goederen/etenswaren, EHBO-posten, toiletten, terrassen, podia, tribunes, etc.)
- de vluchtroutes en calamiteitenroutes
- locatie van blusmiddelen
- eventueel waar de hekken ter afbakening van het terrein en de nooduitgangen komen
- eventueel waar de afzettingen van straten en/of wegen (met dranghekken) komen

Het is mogelijk om in bijzondere gevallen in leegstaande panden, waar geen exploitatievergunning voor is afgegeven, evenementen te organiseren.

Lees meer hierover in de 'Nota Evenementenvergunningen 2018' op www.rotterdam.nl/evenementenvergunning



Tekening



1 m 2 m 3 m 4 m 5 meter

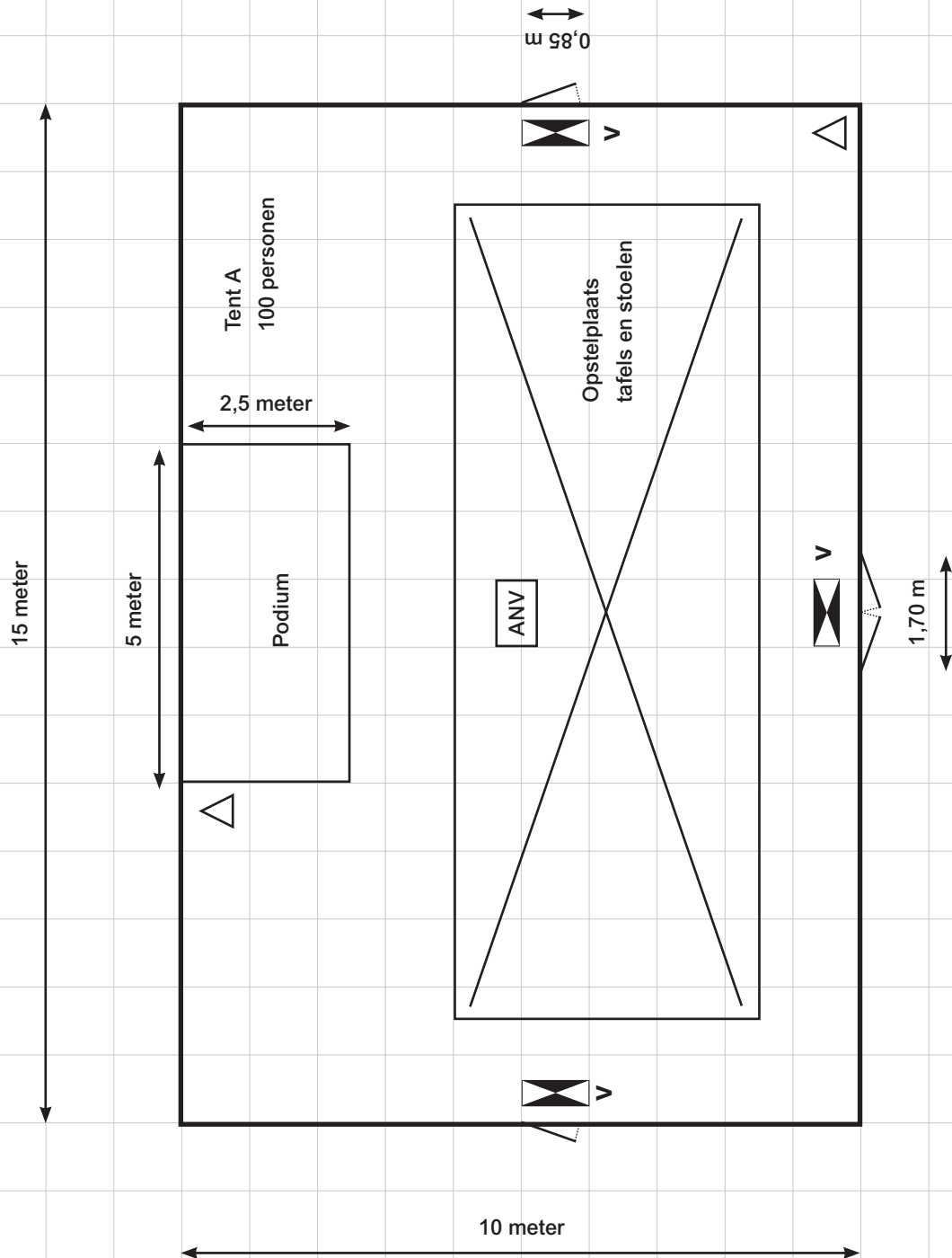
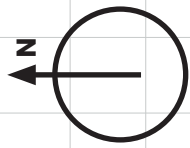


schaal 1 cm = 100 cm = 1 meter

datum:

zaakadres:

Voorbeeld





Legenda

schaal 1 : 100

Naam: voorbeeldtekening tent evenement

-  Muur van de zaak
-   Maatvoering
-  Blusmiddel 6 kg
-  Vluchtslot
-  Vluchtweginductie
-  algemene noodverlichting