

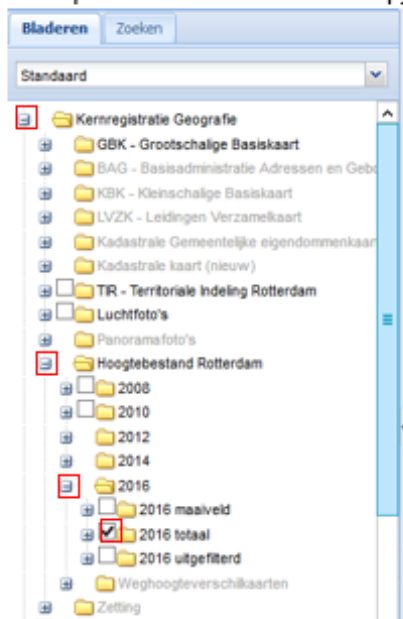
## Bijlage 1 – instructies opvragen informatie

Ga naar [www.gis.rotterdam.nl](http://www.gis.rotterdam.nl)

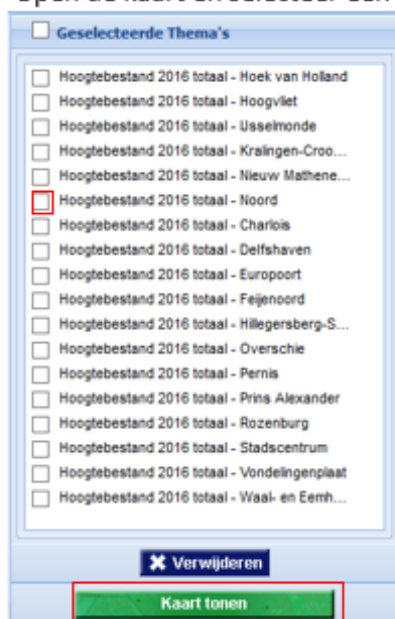
### Hoogteligging

Onder het blad Kernregistratie Geografie vindt u het Hoogtebestand Rotterdam. Hierin is voor verschillende jaren per deelgebied de maaiveldhoogte in weergegeven.

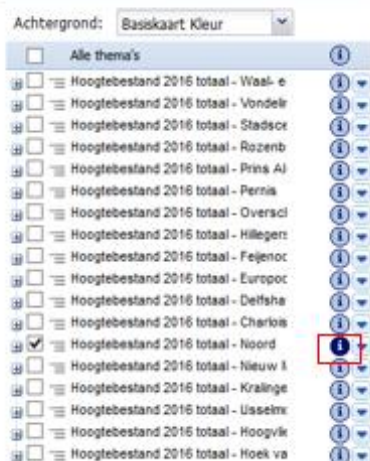
Klik op het +-teken voor het mapje Kernregistratie Geografie om de map open te vouwen.



Open de kaart en selecteer een of meerdere deelgebieden waarin u geïnteresseerd bent.



Als u inzoomt op uw eigen perceel, kunt u door middel van het klikken in de kaart de precieze hoogte opvragen van die locatie. Voor de zekerheid kunt u het best een aantal verschillende locaties in bijvoorbeeld uw tuin aanklikken, omdat de hoogte van planten, tuinmeubelen etc. een verkeerde hoogte kunnen weergeven.



Let op! Alle hoogtes zijn ten opzichte van NAP.

