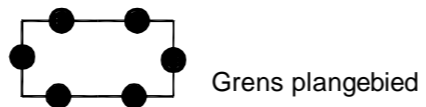




LEGENDA


Plangebied



Grens plangebied

Bestemmingen

Bestemmingen

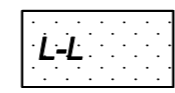


Bedrijf



Verkeer - Autosnelweg

Dubbelbestemmingen



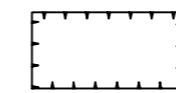
Leiding - Leidingstrook



Waarde - Archeologie

Aanduidingen

Functieaanduidingen



(b<5.1)

Grens functieaanduiding

(sb-gsm)


bedrijf tot en met categorie 5.1
specifieke vorm van bedrijf - gasmengstation

Bouwvlak



Grens bouwvlak

Maatvoering



Grens maatvoeringsvlak



maximale bouwhoogte



maximum bebouwingspercentage

Grote Hartelsluis

Hartelkanaal

OPDRACHTGEVER

Nederlandse Gasunie N.V.

PROJECT

Bestemmingsplan Gasmengstation Botlek
Gemeente Rotterdam

IMRONUMMER : NL.IMRO.0599.BP2004GasmengstBot-VG01

STATUS

Voorontwerp : 06-05-2009

Ontwerp : 13-11-2009

Vaststelling : 29-04-2010

DATUM

SCHAAL

1:1000

TEKENAAR

R. Brinkman

PROJECTLEIDER

R. van Trigt

TEKENINGNUMMER

188287

BLAD IN BLADEN

1-1

FORMAAT

A2

ORANJEWOUD OOSTERHOUT

Beneluxweg 7

4900 AA Oosterhout

HEERENVEEN

DEVENTER

ALMERE

CAPELLE A/D IJSEL

OOSTERHOUT

postbus 40

tel. (0162) 487000

fax (0162) 451141

oranjewoud